




| MIDE RUTA | | RUTA DE LOS PICOS DE VALDESANGIL (VARIANTE POR LAS SAUCEDAS) | | | | | | | CIRCULAR | |
|---|---------------------------------|---|---|-----------------|--|--------|----------|----------------|-----------------|--|
| | | | | | | | | | SI | |
| DISTANCIA | 13,8 | DESNIVEL SUBIDA | 503 | DESNIVEL BAJADA | 503 | TIEMPO | 4 | ALTITUD MAXIMA | 1324 | |
| VALORACIÓN MIDE | | | | | | | | | | |
|  | SEVERIDAD DEL MEDIO NATURAL | | 2 | | HAY MÁS DE UN FACTOR DE RIESGO | | | | | |
|  | ORIENTACIÓN EN EL ITINERARIO | | 2 | | SENDAS O SEÑALIZACIÓN QUE INDICAN LA CONTINUIDAD (tramo pendiente de concluir) | | | | | |
|  | DIFICULTAD EN EL DESPLAZAMIENTO | | 3 | | MARCHA POR SENDAS ESCALONADAS O TERRENOS IRREGULARES (puntual) | | | | | |
|  | CANTIDAD DE ESFUERZO | | 3 | | DE 3 A 6 HORAS DE MARCHA EFECTIVA | | | | | |
| DIFICULTADES TÉCNICAS ESPECIFICAS O ESTACIONALES | | | Hay zonas pendientes de limpieza y señalización (Noviembre 2016), una vez concluido, la orientación en el itinerario resultara muy sencilla | | | | | | | |

Coincidiendo en su mayor parte con rutas señalizadas o en proceso de estarlo, es una propuesta ideal para una media jornada de paseo tranquilo, contemplando las cimas de la cercana Sierra de Béjar.

Cambios frecuentes de vegetación, pasando además por zonas con curiosas formaciones rocosas, poco frecuentes en zonas de duro granito como esta.

INICIO: Béjar, partimos del Barrio de la Glorieta, donde veremos carteles que indican el inicio de la “Ruta 5: Picos de Valdesangil”, o del PR “De las Pedanías”.

TRAMO 1, SALIDA – VALDESANGIL: Tramo de pista evidente, coincide con el trazado y señalización de las anteriores rutas.

TRAMO2, VALDESANGIL – ALTO PIQUITOS: Desde Valdesangil, avanzaremos por el valle siguiendo una pista de tierra que al final se estrecha, nos desviaremos en un cruce señalizado, punto en el que comenzaremos la subida más fuerte del recorrido (pendiente de limpieza y señalización en nv/2016), hasta llegar a un evidente paso entre las zonas rocosas.

TRAMO 3, PIQUITOS - FUENTEBUENEA: Una vez en el alto, veremos hacia el Oeste la preciosa zona de Entresieras, y al fondo la Sierra de Francia, nos dirigimos hacia una alambrada buscando el paso instalado, que dará paso a un sendero que desciende por una frondosa mata de robles. Al salir de esta mata, veremos una pista ascendente al principio, que nos llevará hasta Fuentebuena.

TRAMO 4, FUENTEBUENA – BEJAR: Inicialmente, coincide con la ruta por la que venimos (seguir las indicaciones), hasta un punto donde la ruta señalizada gira a la izquierda, subiendo por pista de tierra, aquí, continuamos de frente, siguiendo la calleja que nos lleva directamente al punto de partida



TIENDA ONLINE WWW.CERVUNALTM.COM
 TIENDA FISICA C/ NOGALERA 4, BEJAR, SALAMANCA
 TELEFONO 625614333
 EMAIL VENTAS@CERVUNAL.COM



INICIO: BARRIO DE LA GLORIETA, EN BEJAR, ENCONTRAREMOS UN CARTEL JUNTO A UNA FUENTE. SEGUIR LAS INDICACIONES TANTO DE LA RUTA DE VALDESANGIL, COMO "DE LAS PEDANIAS", COINCIDEN HASTA EL PUEBLO

1: VALDESANGIL. ATRAVESAR EL PUEBLO PASANDO LA PLAZA Y CONTINUAR DE FRENTE, A LA SALIDA ENCONTRAREMOS UNA PISTA CON INDICATIVOS DE LA RUTA

2: CRUCE DE CALLEJAS, TOMAMOS LA DE LA DERECHA (INDICADO), Y COMENZAMOS A SUBIR, LUEGO LLEGAREMOS A UNA PARED, SE SALTA Y COMENZAMOS UN TRAMO DE CAMINO POCO EVIDENTE.

3: AL LLEGAR AL ALTO, VEREMOS UNA ALAMBRADA AL FONDO, BAJAR SIGUIENDO UNOS HITOS HACIA ELLA, BUSCANDO UNA PORTERA Y CARTEL INDICATIVO CON UNA FUENTE CERCA

4: AL SALIR DEL BOSQUE, REMONTAR POR UNA PISTA DE TIERRA, Y SEGUIRLA EN DIRECCION FUENTE-BUENA

5: CRUCE, UN SENDERO A NUESTRA IZQUIERDA, NOS LLEVARIA DE NUEVO A VALDESANGIL, SEGUIR A LA DERECHA POR PISTA

6: CRUCE LA RUTA SEÑALIZADA GIRA A LA IZQUIERDA, SUBIENDO, PARA SACAR UN TRAZADO MÁS CIRCULAR, SEGUIREMOS DE FRENTE, ESTA CALLEJA NOS LLEVA DE NUEVO AL INICIO

A PARTIR DEL PUNTO DOS, SE INICIA UN TRAMO PENDIENTE DE LIMPIEZA Y SEÑALIZACION (NOVIEMBRE 2016), ES EVIDENTE, PERO PASA POR UNA ZONA DE ABUNDANTE VEGETACION EN EL QUE ES NECESARIO BUSCAR CON CUIDADO LOS SENDEROS ABIERTOS POR EL GANADO, UNA VEZ ADECENTADO, EL TRACK PUEDE VARIAR SOBRE EL PRESENTADO EN ESTE MAPA.
 EL TRAMO INUNDADO, TIENE UNOS 300 METROS, Y SUELE LLEVAR BASTANTE AGUA INCLUSO EN VERANO



TIENDA ONLINE WWW.CERVUNALTM.COM
 TIENDA FISICA C/ NOGALERA 4, BEJAR, SALAMANCA
 TELEFONO 625614333
 EMAIL VENTAS@CERVUNAL.COM